

ROMANIA  
JUDETUL BRASOV  
COMUNA VOILA

VOILA, Str. Principala nr.124, jud Brasov  
Cod fiscal 4443450  
E-mail : [voilaprimaria@yahoo.com](mailto:voilaprimaria@yahoo.com).

Tel. 0268-517615  
Fax. 0268-517620

Nr.3490/07.09.2021

**PROCES - VERBAL**


de afisare a ofertei de vanzare teren extravilan depusa de catre

Nemes Gheorghe - Dejani, nr. 570, com. Recea, jud. Brasov

Nemes Gabriela - Fagaras, str. Castanului, bl. 62,sc B,ap.1, jud. Brasov

Azi data de 07.09.2021 in conformitate cu prevederile art. 6 alin. 2 din Legea nr. 17/2004 - privind unele masuri de reglementare a vanzarii - cumpararii terenurilor agricole situate in extravilan si de modificare a Legii nr. 268/2001 privind privatizarea societatilor comerciale ce detin in administrare terenuri proprietate publica si privata a statului cu destinatie agricola si infiintarea Agentiei Domeniilor Statului si art. 3 lit c si din Ordinul nr. 719/2004 - privind aprobarea normelor metodologice pentru aplicarea titlului I din Legea nr. 17/2014 am procedat la afisarea la sediul Primariei Comunei Voila, a ofertei de vanzare cu nr. 12 / 06.09.2021 in vederea exercitarii dreptului de preemtiune, asupra terenului extravilan in suprafata de 0,98 ha.

**Primar**  
**Osalcu Gheorghe Marian**



**Secretar general**  
**Bucelea Maria - Isabela**



**Inspector**  
**Oancea Cristina**



- Formular pentru persoane fizice -

### OFERTĂ DE VÂNZARE TEREN

Subsemnatul/Subsemnata<sup>1)</sup> NEMES GHEORGHE, NEMES GABRIELA  
CNP 1680304092421, 268044082431 având adresa de comunicare în: localitatea  
RECEA 540, str. CASA XULUI nr. ...., bl. 62, sc. B, et.  
....., ap. 2, județul/sectorul BRAȘOV, codul poștal 505200, e-mail alpi2life@gmail.com  
....., tel. 076650801 vând teren agricol situat în extravilan, în suprafață de  
0,98 (ha), la prețul de (\*) 71.100 (lei)

Condițiile de vânzare<sup>2)</sup> sunt următoarele: .....


Date privind identificarea terenului

Specificare	Informații privind amplasamentul terenului						Categororia de folosință <sup>3)</sup> (**)	Observații
	Orașul /Comuna/ Județul (*)	Suprafața (ha) (*)	Număr cadastral (**)	Număr de carte funciară (**)	Număr tarla/ lot (**)	Număr parcelă (**)		
Se completează de către vânzător.	<u>VOICLA BRAȘOV</u>	<u>0,98</u>	<u>CAD CP 110 TOP 3236/2</u>	<u>106023 VOICLA</u>	<u>T 91</u>	<u>F. 1063/1</u>	<u>FĂNEȚE</u>	<u>-</u>
Verificat primărie <sup>4)</sup>								

Cunoscând că falsul în declarații se pedepsește conform Legii nr. 286/2009 privind Codul penal, cu modificările și completările ulterioare, declar că datele sunt reale, corecte și complete.


Vânzător/Împuternicit,

NEMES GHEORGHE

NEMES GABRIELA  


(numele și prenumele în clar)

Semnătura

  
.....  
2

L.S.

Data 06.09.2021

NOTE:

- Câmpurile notate cu (\*) sunt obligatoriu de completat.
- Câmpurile notate cu (\*\*) se completează în cazul în care sunt cunoscute informațiile.

---

<sup>1)</sup>Se completează numele și prenumele proprietarului terenului.

<sup>2)</sup>Se va completa în cifre și litere.

<sup>3)</sup>Se completează categoria de folosință a terenurilor agricole situate în extravilan conform art. 2 din Legea fondului funciar nr. 18/1991, republicată, cu modificările și completările ulterioare.

<sup>4)</sup>Se completează cu "X" rubricile în care informațiile pot fi comparate cu datele din Registrul agricol, evidențele fiscale, evidențele de stare civilă, altele asemenea.